

Nye Kirkegaard.

II. Horsens.

Af Havearkitekt Chr. Nielsen.


Arealet, hvor Horsens Byraad og Kirkebestyrelse har vedtaget, at den nye Kirkegaard skal have sin Beliggenhed, er et stærkt kuperet Terræn, nordvest for Byen, 18,6 Hektar stort, mellem Silkeborg Landevej og Bryrupbanen. Paa Arealet findes et mindre Skovparti, en gammel Hulvej samt en Kæmpehøj, og fra denne har man en god Udsigt over hele Arealet (se Situationsplan S. 28).

Begrundet paa Arealets stærke Kupering har man, som det kan ses paa Grundplanen (S. 29), anvendt meget til Beplantning, dels paa de ved Planeringen fremkomne Skraaninger samt for at give Rum og Læ for de forskellige Begravelsesarealer.

I Arealets sydøstlige Hjørne er Hovedindgangen anbragt, Pladsen foran denne udvides til en cirkelrund Plads, omgivet af Plantninger, for at faa Plads til Parkering ved Siden af Trafiken paa Silkeborg Landevej. Umiddelbart inden for Hovedindgangen er afsat Plads til Opsynsbolig eller lignende.

Fra Hovedindgangen fører en Kørevej med Allétræer i Græsrabatter, og med

Chr. Nielsen: Kapelhaven.



Fortov paa begge Sider, op til Kapelpladsen. Kørevejen fortsættes i nordlig Retning, og som Afslutning paa den kunde man tænke sig et eller andet stort Monument. Herfra fører en Trappe ned til den gamle Hulvej, som er den nordlige Grænse for det Stykke af Kirkegaarden, der skal anlægges i første Omgang, ca. 6,3 Hektar, denne Hulvej siges at være den gamle Landevej fra Skanderborg til Silkeborg, uden om Horsens.

Øst for Kapelpladsen ligger det førnævnte Skovparti, som man vil benytte til Skovkirkegaard, med Gravene beliggende i mindre Grupper mellem Træerne. Monumenter til disse Begravelser skal være Liggesten, Natursten eller andre, ikke for kunstfærdigt udformede Monumenter, som paa en naturlig Maade glider ind i den, for en saadan Kirkegaardsafdeling særprægede Stemning.

Da Kirkegaarden ikke skal og heller ikke kan tages i Brug de nærmest følgende Aar, vil Kapellet ikke blive bygget foreløbigt. Kapelpladsen omgives af en dobbelt Række Allétræer, som det vil ses paa Tegningen, for at fæstne Kapelpladsen sammen med den øst for beliggende Bøgeskov.

Syd for Kapelpladsen findes en Del gamle, smukke Bøgetræer; disse omgives med en meget kraftig Beplantning, og det hele tilsaas med Græs. Pladsen tænkes benyt-

Chr. Nielsen: Urnehaven.



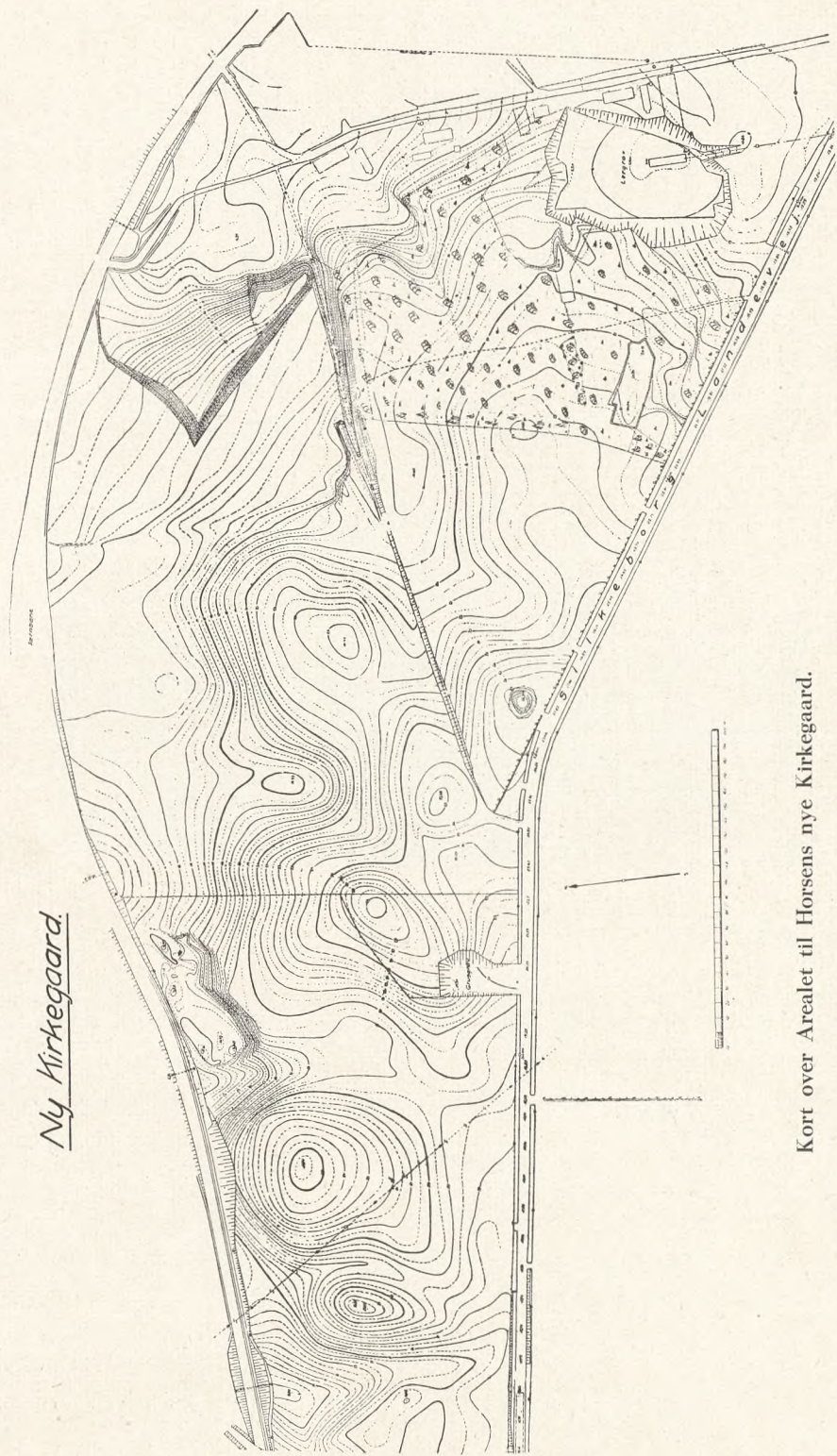
tet til selvstændige Begravelser, og Monumenterne maa være Liggesten eller lignende, ligesom i Skoven.

Nord for Kapelhaven er afsat en Plads, af samme Størrelse som Bøgepladsen, til en Kapelhave (se S. 26) med Blomsterudsmykning og Bænke til Hvile og Opholdssted for Kirkegaardsbesøgende. Pladsen har man ogsaa foreløbig tænkt at benytte til Nedsættelse af Urner, indtil den Plads, der er udset til Urnehaven, kan blive inddraget under Kirkegaarden.

Pladsen, hvor Urnehaven skal anlægges (se S. 26), er en dyb Slugt med plan Bund; denne omgives paa de tre Sider med en Mur, i hvilken der er Rum til Anbringelse af Urner. Oven paa Muren plantes en Rosenhæk. I den store Plæne anbringes i Kanten Fliser med Navne som Dække over de nedsatte Urner, og den indre Del af Plænen tænkes til fri Nedsætning af Urner. For Enden af Urnehaven tænkes anbragt et Fællesmonument (Fredens Engel).

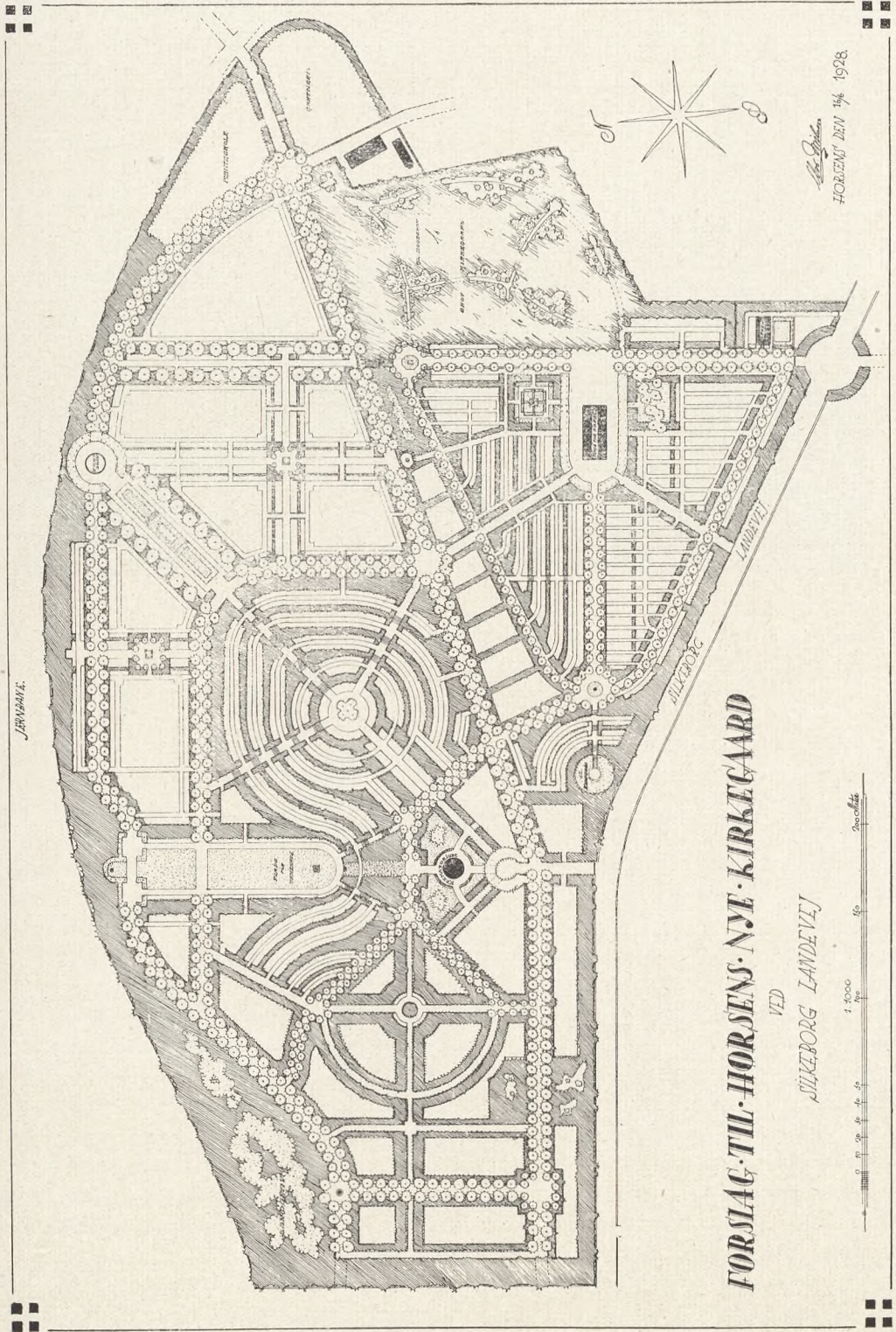
Den øvrige Del af Arealet, der inddrages, efterhaanden som man faar Brug derfor, vil man beplante ret kraftigt, og paa Planen er der tegnet flere cirkelformede Gange; det er Højdedragene i Terrænet, man følger rundt om Bakken, og beplanter de ved Udgravningen til Gange og Gravareal fremkomne Skraaninger.

Chr. Nielsen: Bøgepladsen.



Ny Kirkegaard.

Kort over Arealet til Horsens nye Kirkegaard.



J. W. SØRENSEN

HORSBENS DEN 14. 1928.
J. W. Sørensen

FORSLAG TIL HORSSENS NYE KIRKEGAARD
 VED
 SILKEBORG LANGEVEJ

